

MB "Geoforma"

**NEKILNOJAMOJO DAIKTO
KADASTRINI MATAVIM BYLA**

Tomas: 1

Nekilnojamojo turto objektas: Inžinerinis statinys

Registro Nr.: 44/2745813 (Statiniai)

Adresas: Prien r. sav. Balbieriškio mstl.

Lap skaičius: 6

Tomo Nr. 1
Registro 44/2745813

BYLOS TOMO VIDAUS APYRAŠAS

Eil. Nr.	Dokumento pavadinimas	Dokumento		Lap skai .	Bylos lap numeriai	Pastabos
		Nr.	Data			
1	Vietov s schema		2022-05-12	1	1	
2	Br žinys		2022-05-12	1	2	
3	KIT INŽINERINI STATINI IR J DALI KADASTRO DUOMENYS 1P FORMA		2022-05-12	2	3-4	
4	KIT INŽINERINI STATINI IR J DALI VER I NUSTATYMAS 2P FORMA		2022-05-12	1	5	

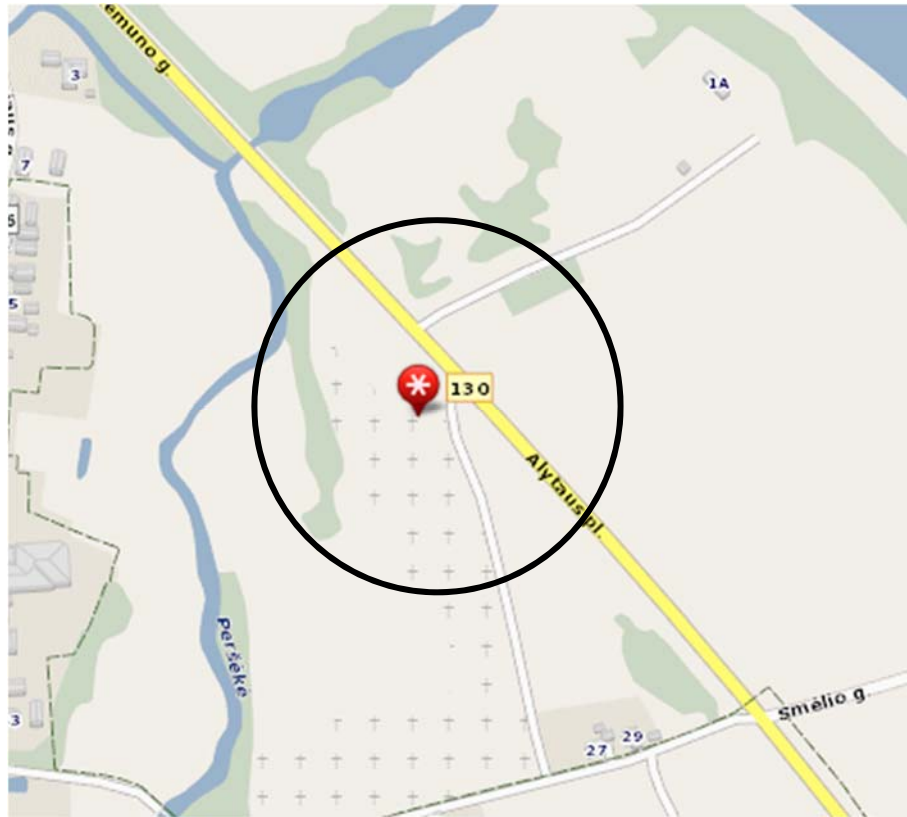
Vidaus apyrašo lap 5

Matininkas Ar nas Valavi ius

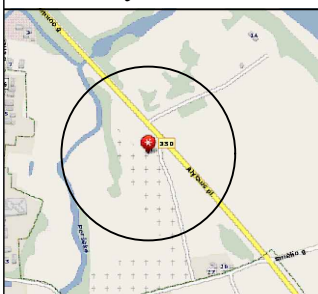
VIETOVĖS SCHEMA

Buitinių atliekų surinkimo aikštelė

Prienų r. sav., Balbieriškio mstl.



Išdėstymo schema

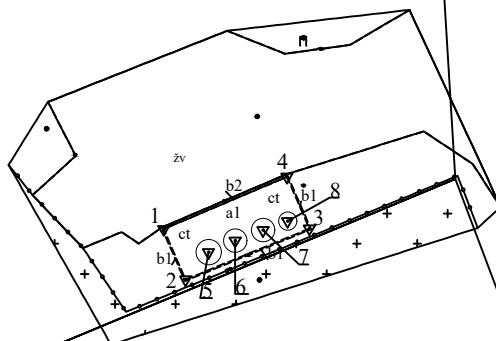


IŠDEŠTYMO PLANAS M 1:500



690300110102

492950
6043250



690300110186

Objekto pavadinimas	Buitinių atliekų surinkimo aikštelė
Savivaldybė	Prienų r. sav.
Seniūnija	
Gyvenamoji vietovė	Balbieriškio mstl.
Gatvė	
Žemės sklypo kadastro Nr.	

Kadastro duomenų nustatymui naudota medžiaga

Medžiagos pavadinimas	Medžiagos parengimo data
Kontrolinė geodezinė nuotrauka MB "Geoforma"	2022.04

MB "Geoforma"

Kodas 303834853, adresas: Alytaus r. sav., Daugų sen., Kančėnų k., Dusmenų g. 27A

Matininko kvalifikacijos pažymėjimo Nr.	Pareigos	Vardas ir pavardė	Data
201-M-401	Matininkas	Arūnas Valavičius	2022 05 12



1140880074

IŠDĖSTYMO PLANAS M1:500

Objekto pavadinimas	Buitinių atliekų surinkimo aikštelė
Gatvė	
Kaimas (miestelis)	Balbieriškio mstl.
Miestas (rajonas)	
Savivaldybė	Prienų r. sav.

KOORDINAČIŲ ŽINIARAŠTIS

KOORDINAČIŲ SISTEMA: LKS - 94

Taško Nr.	X	Y
1	6043238.96	492913.47
2	6043235.63	492914.92
3	6043239.00	492923.11
4	6043242.42	492921.62
5	6043237.43	492916.43
6	6043238.20	492918.20
7	6043238.89	492920.04
8	6043239.49	492921.66

Žiniaraštį sudarė :

Matininkas, nustatęs kadastro duomenis

(parašas)

Arūnas Valavičius

(vardas ir pavardė)



1140880074

MB "Geoforma", kodas: 303834853, adresas: Alytaus r. sav., Daug sen., Kan n k., Dusmen g. 27A

Matininkas(-) AR NAS VALAVI IUS, kvalifikacijos pažym jimo Nr. 2M-M-400

KIT INŽINERINI STATINI IR J DALI KADASTRO DUOMENYS**Statinio kadastro duomenys**

Adresas Prien r. sav. Balbieriškio mstl.
 Paskirtis Kiti inžineriniai statiniai
 Pavadinimas Buitini atliek surinkimo aikštel
 Žym jimas plane 1-8
 Kadastro duomen nustatymo data 2022-05-12
 Statybos b kl Unikalus numeris 4400-5870-5621
 Pastaba Buitini atliek surinkimo aikštel Nemuno g., Balbieriškio mstl.

Statybos pradžios metai:	2021	Ilgis: m	
Statybos pabaigos metai:	2022	Ilgis: km	
Rekonstravimo pradžios metai:		Plotis: m	
Rekonstravimo pabaigos metai:		Plotas: kv. m	25,81
Kap. remonto pradžios metai:		Aukštis: m	
Kap. remonto pabaigos metai:		T ris: kub. m	10,3
Papr. remonto pradžios metai:		Gylis: m	
Papr. remonto pabaigos metai:		Skersmuo: mm	
Statinio kategorija:	I grup s nesud tingasis	Skerspj vis: kv. mm	
Baigtumo procentas: %	100	Kiekis: vnt.	
Medžiaga:	Plastikas	Koordinat X:	
Danga:	Betono trinkel s	Koordinat Y:	

Statinio sud tin s dalies kadastro duomenys

Žym jimas	a1		
Pavadinimas	Aikštel		
Statybos pradžios metai:	2021	Aukštis: m	
Statybos pabaigos metai:	2022	Ilgis: m	
Rekonstravimo pradžios metai:		Plotis: m	
Rekonstravimo pabaigos metai:		Gylis: m	
Kap. remonto pradžios metai:		Skersmuo: mm	
Kap. remonto pabaigos metai:		Plotas: kv. m	25,81
Papr. remonto pradžios metai:		Skerspj vis: kv. mm	
Papr. remonto pabaigos metai:		T ris: kub. m	
Medžiaga:		Kiekis: vnt.	1
Danga:	Betono trinkel s		



* 1 1 4 0 8 8 0 1 0 3 *

Statinio sud tin s dalies kadastro duomenys

Žym jimas	b1		
Pavadinimas	Vejos bortai		
Statybos pradžios metai:	2021	Aukštis: m	
Statybos pabaigos metai:	2022	Ilgis: m	16,57
Rekonstravimo pradžios metai:		Plotis: m	
Rekonstravimo pabaigos metai:		Gylis: m	
Kap. remonto pradžios metai:		Skersmuo: mm	
Kap. remonto pabaigos metai:		Plotas: kv. m	
Papr. remonto pradžios metai:		Skerspj vis: kv. mm	
Papr. remonto pabaigos metai:		T ris: kub. m	
Medžiaga:	Betonas	Kiekis: vnt.	
Danga:			

Statinio sud tin s dalies kadastro duomenys

Žym jimas	b2		
Pavadinimas	Bortai		
Statybos pradžios metai:	2021	Aukštis: m	
Statybos pabaigos metai:	2022	Ilgis: m	9
Rekonstravimo pradžios metai:		Plotis: m	
Rekonstravimo pabaigos metai:		Gylis: m	
Kap. remonto pradžios metai:		Skersmuo: mm	
Kap. remonto pabaigos metai:		Plotas: kv. m	
Papr. remonto pradžios metai:		Skerspj vis: kv. mm	
Papr. remonto pabaigos metai:		T ris: kub. m	
Medžiaga:	Betonas	Kiekis: vnt.	
Danga:			

Statinio sud tin s dalies kadastro duomenys

Žym jimas	5-8		
Pavadinimas	Buitini atliek konteineriai		
Statybos pradžios metai:	2021	Aukštis: m	
Statybos pabaigos metai:	2022	Ilgis: m	
Rekonstravimo pradžios metai:		Plotis: m	
Rekonstravimo pabaigos metai:		Gylis: m	
Kap. remonto pradžios metai:		Skersmuo: mm	
Kap. remonto pabaigos metai:		Plotas: kv. m	
Papr. remonto pradžios metai:		Skerspj vis: kv. mm	
Papr. remonto pabaigos metai:		T ris: kub. m	10,3
Medžiaga:	Plastikas	Kiekis: vnt.	
Danga:			

Matininkas

AR NAS VALAVI IUS



* 1 1 4 0 8 8 0 1 0 3 *

MB "Geoforma", kodas: 303834853, adresas: Alytaus r. sav., Daug sen., Kan n k., Dusmen g. 27A
 Matininkas(-) AR NAS VALAVI IUS, kvalifikacijos pažym jimo Nr. 2M-M-400

KIT INŽINERINI STATINI IR J DALI VER I NUSTATYMAS

Adresas Prien r. sav. Balbieriškio mstl.
 Unikalus numeris 4400-5870-5621
 Vert s nustatymo data 2022-05-12

Žymėjimas	Pavadinimas	Kasmetinis vertės mažinimo koeficientas	Matavimo vienetas	Kiekis	Įkainojimo pagrindas	Vidutinė vieneto statybos vertė po indeksavimo, Eur	Atkūrimo kaštai (statybinė vertė), Eur	Nusidėvėjimas %	Atkuriamoji vertė, Eur	Vietovės pataisos koeficientas	Vidutinė rinkos vertė, Eur
1	2	3	4	5	6	7	8	9	10	11	12
a1	Aikštel	5	vnt.	1	NTK 2022-5.3.26.1	3720	3720	0	3720	0,05	186
Viso							3720		3720		186

Matininkas

AR NAS VALAVI IUS



* 1 1 4 0 8 8 0 1 0 4 *